

SIERRA DE SALINAS

14 de Noviembre 2009



La sierra de Salinas es uno de los parajes mas bellos del termino municipal de Villena, pero que al estar alejada esta sierra del casco urbano unos 13 km y estar compartida por los términos de Yecla, Villena y Salinas, la desplazan a un segundo plano. En su día, la parte central fue objeto de una explotación colonial, con cultivos de secano y explotación forestal. Se impuso la vid pero fracasó por ser inviable a temperaturas tan extremas como las que aquí se registran. La colonia mantuvo los senderos abiertos hasta que se fueron abandonando las parcelas. En los años 80 los colonos fueron accediendo a la propiedad de las casas y las parcelas y se abandonó por completo la limpia y roza de los montes, desapareciendo así los senderos abiertos para la obtención de leña, carbón y caza. Es por eso que hoy día presenta cierta dejadez por falta de senderos abiertos y señalizados. No obstante, la frondosidad de su vegetación, lo escarpado de sus riscos, la belleza del paisaje que se divisa desde su cumbre “la capilla del fraile” a 1237 m, y la existencia de varias cuevas que dejan patente la huella de antiguos habitantes de la zona, la hacen digna de ser visitada y recorrida.

ITINERARIO

Punto de encuentro. Intentaremos estar puntuales a las 9 de la mañana en la gasolinera de “el jardín“, a doscientos metros de la salida de Villena en dirección Yecla .

Si venís desde Alicante, para llegar aquí, debéis atravesar Villena por el centro de la ciudad, y a la altura del colegio Salesianos doblar hacia la izquierda, dirección Yecla, por el mismo lugar que fuimos al Santuario de las Virtudes a comer el inicio del curso en 2008.

Si venís desde Valencia y entráis por el norte de la ciudad, debéis llegar al colegio Salesianos (frente a mercadona) y doblar a la derecha dirección Yecla.

Nada más cruzar la vía del tren encontrareis la gasolinera y allí nos vemos a las nueve.

Hacia la sierra de Salinas. Iniciamos la marcha con los coches dejando la carretera de Yecla y tomando la de Pinoso.(CV 813) Tras unos 10 minutos, a la altura del km 13, tomaremos el desvío que nos conduce por una carreterilla asfaltada hacia el centro de la Sierra, al lugar llamado “casas de la Colonia”, a unos 750 m de altura. Allí dejaremos los coches aparcados e iniciaremos la marcha. Desde el desvío hasta la colonia tendremos otros 10 minutos de carretera empinada y alguna curva.

Inicio de marcha. Más o menos a las 9,45 horas iniciaremos la marcha por un sendero que parte nada mas pasar la colonia, dejando a la derecha la carretera asfaltada que recorre la sierra.

El camino va discurriendo entre parcelas cultivadas y algunas casas de colonos, ascendiendo por la vertiente norte de la sierra hasta alcanzar el eje superior de la misma, en la zona llamada “el Collado de la silla”, a unos 1079 m de altura. El tiempo aproximado hasta llegar aquí es de 1,30 horas.

Almuerzo a las 11,15 horas En este punto y teniendo como telón de fondo el paisaje que se abre ante nuestros pies, almorzaremos. Contemplamos hacia el Sur en primer término el valle de Salinas, aunque su laguna no se percibe bien desde aquí, si el término municipal y sus cultivos. La vista se pierde entre estos terrenos y el mar en la línea del horizonte, abarcando la superficie de la provincia de Alicante desde este punto hasta la capital.

Reanudamos la marcha a las 11,45 horas. Siguiendo la cuerda o eje de la sierra en dirección Oeste, dejando a nuestra izquierda el inmenso paisaje que los riscos abruptos abren hacia el sur. Y caminamos hacia la cumbre por un sendero a veces desdibujado, salvando los escasos 300 metros que nos separan de la misma.



Cumbre. Tras 45 minutos de ligero ascenso coronamos la cima “la capilla del Fraile” desde la que se divisa una bella panorámica de todas las cumbres de la provincia enmarcadas por el sur por la fina línea del mediterráneo alicantino, por el oeste las sierras de la provincia de Murcia (el Carche, sierra del Cuchillo..) por el Norte, la extensa tierra de Yecla y por el Este toda la orla de cumbres conocidas por todos nosotros (Mariola, Moncabrer, El Menetjaor, Aitana, El Plans, El Maigmó, El Cid, Fontcalent...)



Reanudamos la marcha Tras permanecer en la cumbre lo suficiente para contemplar la vista y hacer fotos, más o menos a la 13 horas, seguimos caminando por el eje de la sierra descendiendo suavemente en dirección a la casa mirador forestal, siguiendo un sendero a veces sólo supuesto.

Casa mirador forestal. A las 13,30 horas llegaremos a la casa mirador forestal desde la que se controla la masa forestal que se extiende a lo largo de toda la vertiente norte y sobre todo en las umbrías de la sierra. Seguiremos nuestro camino ya en descenso hasta el mirador. En un momento del descenso el camino se convierte en la carretera mal asfaltada que recorre la sierra y que ya no abandonaremos hasta el final de la marcha.



Mirador.Comida Alrededor de las 14,30 llegaremos al llamado Mirador que en su día estuvo arreglado como tal, antes de que el vandalismo lo dejara reducido a lo que la naturaleza permite. Allí comeremos teniendo al frente la vertiente norte de la sierra y las vistas preciosas a Yecla, sierra del Carche, Pansas, Serral, hoya del mollidar, cerritos del Campo, sierra de Cuchillo, Castillejos...

Tras la comida y el solaz pertinente, iniciamos el descenso por la carretera con dirección a los coches, pero a 20 minutos, en una curva del camino dejamos éste para torcer a la izquierda del mismo y adentrarnos en un sendero-rambla que nos conduce, tras 600 m hasta la Cueva del Lagrimal.



Cueva del Lagrimal.A las 16 horas visitaremos la famosa Cueva del Lagrimal. Por una senda iremos bordeando un barranco, único acceso a la cueva. Cuando lleguemos a la entrada, el espectáculo será impresionante; porque aparece una abertura en la roca tan grande como un hangar, con una amplia boca y una gran profundidad, un techo absolutamente negro por el humo del fuego de 12.000 años. En su entrada hay un sustrato de dos metros de tierra y de ceniza



con trozos de cerámica, huesos humanos y de animales, sílex . Uno percibe una sensación indescriptible, la de estar en el mismo espacio salvaje en el que vivieron miles de generaciones de humanos. Sólo por visitar la cueva vale la pena hacer la excursión, más cuando la mayoría de nosotros visitamos el museo arqueológico de Villena y pudimos contemplar muchos de los restos que fueron encontrados en ésta y otras cuevas similares del término de Villena.

Regreso A las 16,30 comenzamos a bajar ya hacia los coches siguiendo la carreterilla mal asfaltada que va recorriendo la antigua colonia y en una hora más o menos nos encontraremos de nuevo en el Centro de la Colonia donde dejamos los coches por la mañana.

Fin de marcha A las 17,30 terminaremos la marcha.

Todo el horario es aproximado, pero intentaremos terminar antes

Duración de la marcha: unas 6 horas

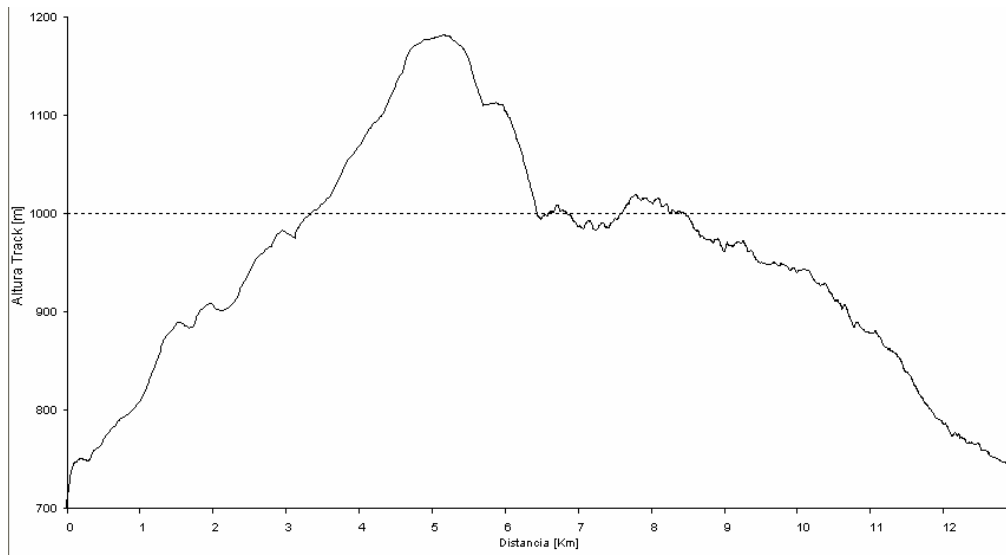
Desnivel acumulado: 500 metros

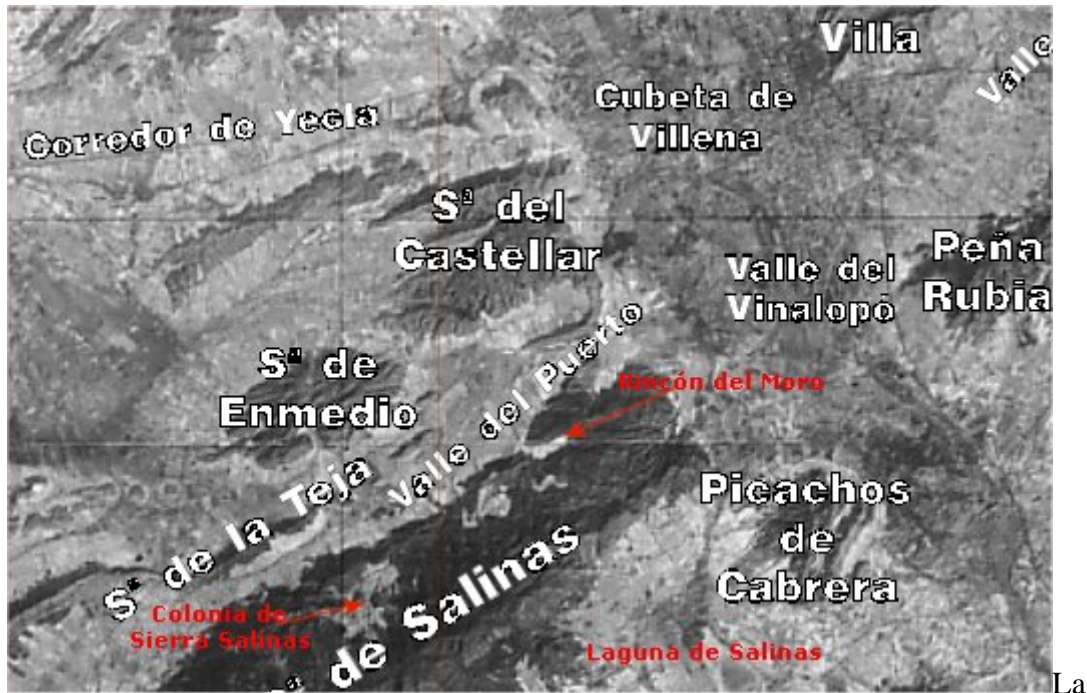
Altura de inicio: 750 m

Altura máxima “Capilla del fraile” 1235 m.

Dificultad: media







LA SIERRA DE SALINAS (información general)

Sierra de Salinas es, dentro del entorno de la provincia de Alicante, uno de los lugares que presenta un indudable interés como zona forestal típica de matorral montano mediterráneo.



Físicamente representa una continuación de las Sierras de Cazorla, Segura y Alcaraz, formando con ellas parte del Sistema Prebético externo. Se sitúa en el noroeste de la provincia de Alicante y se reparte principalmente entre los municipios de Salinas, Yecla y Villena.

Este paraje, compartido por los términos de Yecla, Villena, Salinas, Monovar y Pinoso, es el punto más elevado de este término, con 1239 m y uno de los más hermosos. Al lugar se accede por la carretera de Pinoso, y en el camino podremos observar ya la vegetación que cada vez es más frondosa y compuesta por pinos, coscojas, enebros, encinas, jaras y madroños. Aquí habitan jabalíes y zorros, y desde el mirador de Rabasa quizás tengamos la suerte de poder observar el picado del Halcón peregrino.

El pico más sobresaliente, con 1237 metros, es el denominado "La Capilla del Fraile" que junto con otras cimas, forman una línea de cumbres que separa las dos vertientes. La oriental, más abrupta, presenta la Laguna de Salinas a sus pies, que es en la actualidad objeto de estudio y recuperación ya



que con su fondo arcilloso retiene el agua que aportan las montañas cercanas formando un importante paraje por la relación bosque-agua.

La vertiente occidental, presenta formas más suaves y mayor extensión, englobando asentamientos humanos, zonas agrícolas y campos de cultivo.

La presencia de agua en la Sierra está ligada estrechamente al régimen de lluvias, con formación de ramblas de desagüe que recorren toda la sierra. Cabe destacar el barranco de la Boquera, que marca la divisoria entre la Sierra de Salinas y la del Collado. Igualmente vierten agua a la Laguna de Salinas los diferentes barrancos que parten de las sierras adyacentes, con el Barranco del Cura, Barranco Ancho y Barranco de la Reina, que parten de la Sierra de Salinas, Rambla de Garrincho desde el Alto de Don Pedro, etc.

Las precipitaciones anuales en la sierra se sitúan entre 380 y 400 mm., concentrándose principalmente en primavera y otoño.



La presencia de abundante niebla crea microclimas húmedos en barrancos encajonados, con la consiguiente influencia en flora y fauna. En cuanto al clima, debido a las grandes amplitudes térmicas estacionales y diarias, se considera Mediterráneo de transición al clima interior de la meseta, con heladas frecuentes desde noviembre hasta abril. La temperatura media del mes más frío es de 6° C y el mes más cálido de 23° C.

Como resultado de este clima encontramos una vegetación típica de grado montano mediterráneo. Entre los 600 y 1.100 metros se encuentra una faja interior donde aparece coscoja, lentisco, romero, madroño y tupidos pinares, principalmente de pino carrasco. A continuación encontramos madreselva, enebro y sabina junto con pinares menos espesos, encinas y robles. Alrededor de 900 metros es de destacar la presencia del Boj.

A partir de 1.100 metros encontramos matorral espinoso como el erizón o cojín de monja.

En cuanto a la fauna destaca la abundancia de ciertos vertebrados como conejo, jabalí, lirón careto, zorro, tejón, etc. Existe un gran número de aves que aprovechan la sierra como dormitorio y refugio aunque se alimentan en campos de cultivo. Cabe destacar el águila real, águila perdicera, ratonero y el azor. Otras especies comunes en la sierra son la tortola, la perdiz, la curruca, el mirlo, el pito real, el ruiseñor, etc.


Laguna de Salinas

La Laguna de Salinas constituye el actual nivel de base de una cuenca de 90 km². Constituye una Zona Húmeda de 234 Ha. localizada en el centro del término municipal de Salinas y en las proximidades de su núcleo urbano. Respecto a su morfología, se trata de una depresión cerrada, cuyo fondo lo ocupan depósitos arcillo-sabulosos. Este espacio endorreico (sin conexión con el resto de la cuenca hidrográfica) es, dentro del conjunto de áreas lacustres de la provincia de Alicante, el que mejor define las características de este tipo de medios.

Bordeando a la actual laguna, se localiza una amplia franja de terrenos que, en algún momento debieron formar parte del alveo de la misma y que hoy está ocupada por terrenos agrícolas. Esta franja, se dedica hoy a cultivos arbóreos de secano y aquellas parcelas, que en la actualidad no se encuentran sujetas a un aprovechamiento agrícola, están recobrando sus características naturales, manifiestas en una colonización de especies halófilas (adaptadas a los suelos salinos).

Lo que se puede individualizar hoy como espacio estrictamente lacustre, sería el enmarcado por el canal de circunvalación excavado en su perímetro, y que abarca 234 Ha. En dicha superficie, se puede establecer dos sectores claramente diferenciados: una zona lagunar sensu stricto (125 Ha.) y una zona marginal a la anterior, de acumulación (109 Ha.) ocupada por vegetación halófila o saladar.

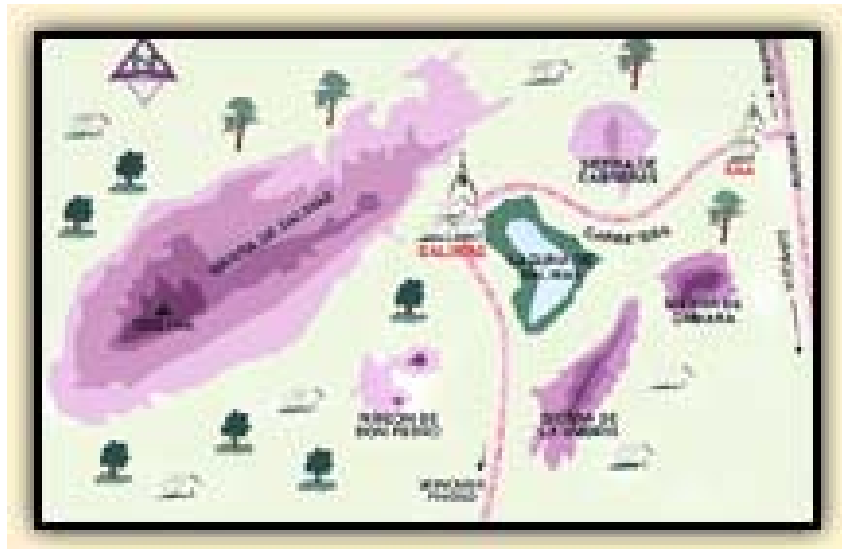
La Laguna de Salinas se encuentra bordeada por el norte y noroeste por la vertiente meridional de la Sierra de Salinas, al sur por la Sierra de la Umbría, al suroeste por el Rincón de Don Pedro y al este por la Sierra de Camara y la ladera oeste de la Sierra de Cabreras.



Sierra de Salinas

La vegetación dominante de la laguna corresponde a la comunidad Salicornetalia, formando una aureola de matorral que no excede del metro de altura alrededor de la laguna. Las especies más abundantes son la sosa alacranera o almajo (*Salicornia fruticosa*), hierba salada (*Salicornia ramosissima*), barrilla común (*Salsola soda*), sosa fina (*Suaeda fruticosa brevifolia*), sosa sabonera o sapillo (*Arthrocnemum glaucum*) y sosa blanca (*Suaeda maritima*). En las zonas marginales algo menos salobres son frecuentes: salado saladilla (*Atriplex gausa*) y siempreviva azul (*Limonium caesium*) y taray (*Tamarix* sp.). En canaladuras y acequias circundantes, de suelos menos salobres se encuentran carrizales, con las especies de carrizo (*Phragmites communis* ssp. *isiacus*) margall (*Hordeum maritimum*) y junco (*Juncus* sp.). En cuanto a la fauna, el grupo más característico, en lo que a vertebrados se refiere, es el de las aves. Durante los pasos migratorios y la invernada se puede observar diversas especies de limícolas como cigüeñela (*Himantopus himantopus*) y avoceta (*Recurvirostra avisseta*). En épocas en que la humedad de la laguna aumenta se pueden observar garzas, garcillas e incluso en ocasiones flamencos. Es habitual

observar planeando diferentes especies de rapaces puesto que en el saladar de la laguna encuentran una rica fuente de alimento (perdices, ratones, conejos, etc.). Entre las principales rapaces que podemos observar está el águila real (*Aquila chrysaetos*), águila perdicera (*Hieraaetus fasciatus*), ratonero común (*Buteo buteo*), y otras rapaces como halcones, aguiluchos, gavilanes, etc.



Mapa de Salinas
Pulse para ampliar